



**АДМИНИСТРАЦИЯ
МУНИЦИПАЛЬНОГО ОБРАЗОВАНИЯ
ДРУЖНОГОРСКОЕ
ГОРОДСКОЕ ПОСЕЛЕНИЕ
ГАТЧИНСКОГО
МУНИЦИПАЛЬНОГО РАЙОНА
ЛЕНИНГРАДСКОЙ ОБЛАСТИ**

188377, Ленинградская обл, Гатчинский р-н,
г.п. Дружная Горка ул. Садовая д. 4
тел/факс (813-71) 65-330
e-mail: adm.drgrp@ya.ru

**Извещение о предоставлении
Земельных участков
от 11.12.2023
№ 21000013630000000035**

Администрация Дружногорского городского поселения в соответствии со ст.39.18 Земельного кодекса РФ информирует о возможности предоставления в собственность нижеуказанных земельных участков и информирует о приеме заявлений граждан о намерении участвовать в соответствующих аукционах.

Граждане, заинтересованные в предоставлении земельных участков, вправе в течение 30 дней со дня опубликования данного извещения подать заявление о намерении участвовать в аукционе по продаже земельного участка. Дата окончания приёма заявлений – 10.01.2023.

Заявления принимаются только в бумажном виде по форме согласно приложению в будние дни с 9 до 17 часов (с 13.00-14.00 часов – перерыв) по адресу: Ленинградская область, Гатчинский район, гп. Дружная Горка, ул. Садовая, д. 4. Либо направляются по указанному адресу ценным письмом с описью вложения. В заявлении в обязательном порядке указываются номер извещения, фамилия, имя, отчество, дата рождения заявителя, все реквизиты документа удостоверяющего личность, адрес места жительства заявителя, адрес электронной почты. К заявлению прикладывается копия документа, удостоверяющего личность заявителя. Заявления, поданные в ненадлежащем виде, не по форме, либо поданные без копии документа удостоверяющего личность заявителя к рассмотрению не принимаются. Справки по телефону: 8-813-716-51-34.

Приложение:

1. Перечень земельных участков
2. Бланк заявления

Земельный участок № 1

Категория земель: земли населенных пунктов; вид разрешённого использования: для ведения личного подсобного хозяйства; адрес (местоположение): Ленинградская область, Гатчинский муниципальный район, Дружногорское городское поселение, с. Орлино; проектная площадь: 1000 кв.м. Земельный участок предстоит образовать в соответствии со схемой расположения земельного участка. Адрес и время приема граждан для ознакомления со схемой расположения участка: в будние дни с 9 до 17 часов (с 13.00-14.00 часов – перерыв) по адресу: Ленинградская область, Гатчинский район, гп. Дружная Горка, ул. Садовая, д. 4, каб. № 8.



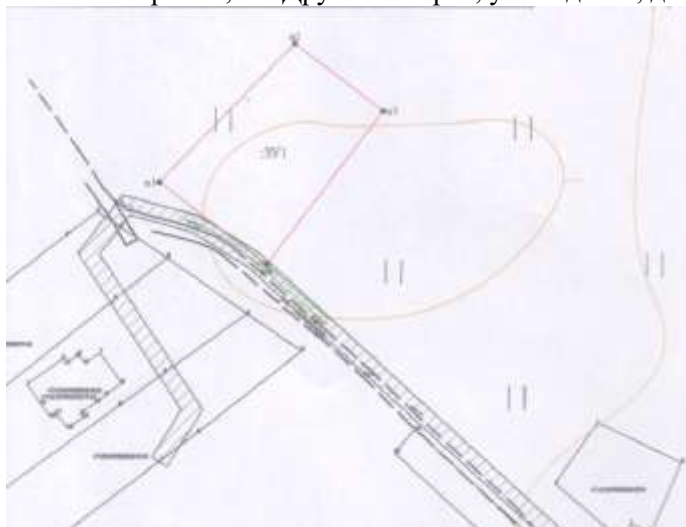
Земельный участок № 2

Категория земель: земли населенных пунктов; вид разрешённого использования: для ведения личного подсобного хозяйства; адрес (местоположение): Ленинградская область, Гатчинский муниципальный район, Дружногорское городское поселение, с. Орлино; проектная площадь: 2000 кв.м. Земельный участок предстоит образовать в соответствии со схемой расположения земельного участка. Адрес и время приема граждан для ознакомления со схемой расположения участка: в будние дни с 9 до 17 часов (с 13.00-14.00 часов – перерыв) по адресу: Ленинградская область, Гатчинский район, гп. Дружная Горка, ул. Садовая, д. 4, каб. № 8.



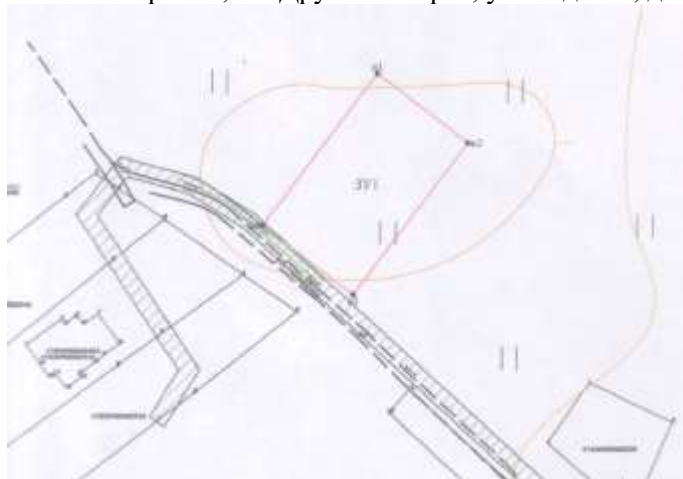
Земельный участок № 3

Категория земель: земли населенных пунктов; вид разрешённого использования: для ведения личного подсобного хозяйства; адрес (местоположение): Ленинградская область, Гатчинский муниципальный район, Дружногорское городское поселение, с. Орлино; проектная площадь: 1500 кв.м. Земельный участок предстоит образовать в соответствии со схемой расположения земельного участка. Адрес и время приема граждан для ознакомления со схемой расположения участка: в будние дни с 9 до 17 часов (с 13.00-14.00 часов – перерыв) по адресу: Ленинградская область, Гатчинский район, гп. Дружная Горка, ул. Садовая, д. 4, каб. № 8.



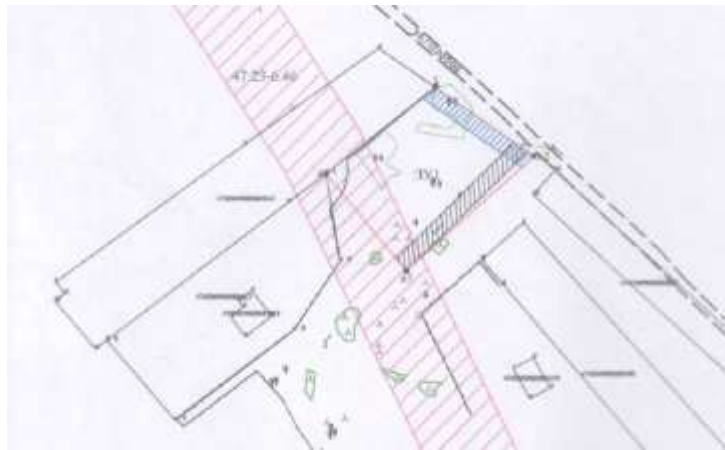
Земельный участок № 4

Категория земель: земли населенных пунктов; вид разрешённого использования: для ведения личного подсобного хозяйства; адрес (местоположение): Ленинградская область, Гатчинский муниципальный район, Дружногорское городское поселение, с. Орлино; проектная площадь: 1500 кв.м. Земельный участок предстоит образовать в соответствии со схемой расположения земельного участка. Адрес и время приема граждан для ознакомления со схемой расположения участка: в будние дни с 9 до 17 часов (с 13.00-14.00 часов – перерыв) по адресу: Ленинградская область, Гатчинский район, гп. Дружная Горка, ул. Садовая, д. 4, каб. № 8.



Земельный участок № 5

Категория земель: земли населенных пунктов; вид разрешённого использования: для ведения личного подсобного хозяйства; адрес (местоположение): Ленинградская область, Гатчинский муниципальный район, Дружногорское городское поселение, с. Орлино; проектная площадь: 1150 кв.м. Земельный участок предстоит образовать в соответствии со схемой расположения земельного участка. Адрес и время приема граждан для ознакомления со схемой расположения участка: в будние дни с 9 до 17 часов (с 13.00-14.00 часов – перерыв) по адресу: Ленинградская область, Гатчинский район, гп. Дружная Горка, ул. Садовая, д. 4, каб. № 8.



Земельный участок № 6

Категория земель: земли населенных пунктов; вид разрешённого использования: для ведения личного подсобного хозяйства; адрес (местоположение): Ленинградская область, Гатчинский муниципальный район, Дружнoгoрскoе гoрoдскoе пoсeлeниe, с. Орлино; проектная площадь: 1500 кв.м. Земельный участок предстоит образовать в соответствии со схемой расположения земельного участка. Адрес и время приема граждан для ознакомления со схемой расположения участка: в будние дни с 9 до 17 часов (с 13.00-14.00 часов – перерыв) по адресу: Ленинградская область, Гатчинский район, гп. Дружная Горка, ул. Садовая, д. 4, каб. № 8.



Земельный участок № 7

Категория земель: земли населенных пунктов; вид разрешённого использования: для ведения личного подсобного хозяйства; адрес (местоположение): Ленинградская область, Гатчинский муниципальный район, Дружнoгoрскoе гoрoдскoе пoсeлeниe, с. Орлино; проектная площадь: 2000 кв.м. Земельный участок предстоит образовать в соответствии со схемой расположения земельного участка. Адрес и время приема граждан для ознакомления со схемой расположения участка: в будние дни с 9 до 17 часов (с 13.00-14.00 часов – перерыв) по адресу: Ленинградская область, Гатчинский район, гп. Дружная Горка, ул. Садовая, д. 4, каб. № 8.



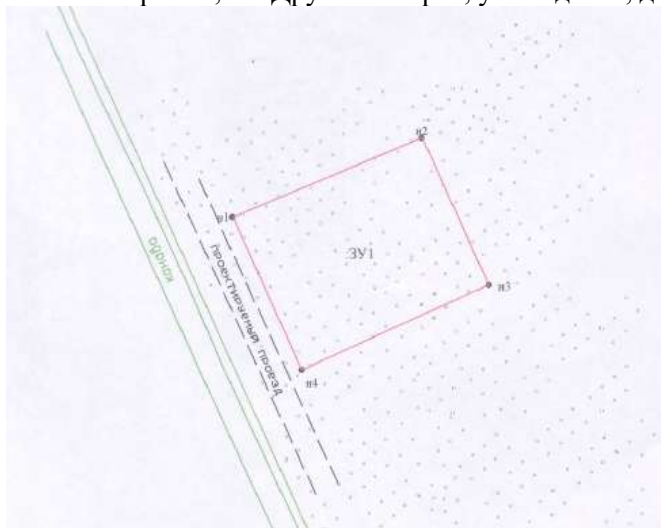
Земельный участок № 8

Категория земель: земли населенных пунктов; вид разрешённого использования: для ведения личного подсобного хозяйства; адрес (местоположение): Ленинградская область, Гатчинский муниципальный район, Дружнoгорское городское поселение, с. Орлино; проектная площадь: 1500 кв.м. Земельный участок предстоит образовать в соответствии со схемой расположения земельного участка. Адрес и время приема граждан для ознакомления со схемой расположения участка: в будние дни с 9 до 17 часов (с 13.00-14.00 часов – перерыв) по адресу: Ленинградская область, Гатчинский район, гп. Дружная Горка, ул. Садовая, д. 4, каб. № 8.




Земельный участок № 9

Категория земель: земли населенных пунктов; вид разрешённого использования: для ведения личного подсобного хозяйства; адрес (местоположение): Ленинградская область, Гатчинский муниципальный район, Дружнoгорское городское поселение, д. Заозерье; проектная площадь: 2000 кв.м. Земельный участок предстоит образовать в соответствии со схемой расположения земельного участка. Адрес и время приема граждан для ознакомления со схемой расположения участка: в будние дни с 9 до 17 часов (с 13.00-14.00 часов – перерыв) по адресу: Ленинградская область, Гатчинский район, гп. Дружная Горка, ул. Садовая, д. 4, каб. № 8.




Земельный участок № 10

Категория земель: земли населенных пунктов; вид разрешённого использования: для ведения личного подсобного хозяйства; адрес (местоположение): Ленинградская область, Гатчинский муниципальный район, Дружнoгорское городское поселение, д. Заозерье; проектная площадь: 2000 кв.м. Земельный участок предстоит образовать в соответствии со схемой расположения земельного участка. Адрес и время приема граждан для ознакомления со схемой расположения участка: в будние дни с 9 до 17 часов (с 13.00-14.00 часов – перерыв) по адресу: Ленинградская область, Гатчинский район, гп. Дружная Горка, ул. Садовая, д. 4, каб. № 8.




Земельный участок № 11

Категория земель: земли населенных пунктов; вид разрешённого использования: для ведения личного подсобного хозяйства; адрес (местоположение): Ленинградская область, Гатчинский муниципальный район, Дружногорское городское поселение, д. Заозерье; проектная площадь: 1900 кв.м. Земельный участок предстоит образовать в соответствии со схемой расположения земельного участка. Адрес и время приема граждан для ознакомления со схемой расположения участка: в будние дни с 9 до 17 часов (с 13.00-14.00 часов – перерыв) по адресу: Ленинградская область, Гатчинский район, гп. Дружная Горка, ул. Садовая, д. 4, каб. № 8.



Земельный участок № 12

Категория земель: земли населенных пунктов; вид разрешённого использования: для индивидуального жилищного строительства; адрес (местоположение): Ленинградская область, Гатчинский муниципальный район, Дружногорское городское поселение, д. Заозерье; проектная площадь: 1500 кв.м. Земельный участок предстоит образовать в соответствии со схемой расположения земельного участка. Адрес и время приема граждан для ознакомления со схемой расположения участка: в будние дни с 9 до 17 часов (с 13.00-14.00 часов – перерыв) по адресу: Ленинградская область, Гатчинский район, гп. Дружная Горка, ул. Садовая, д. 4, каб. № 8.



Земельный участок № 13

Категория земель: земли населенных пунктов; вид разрешённого использования: для индивидуального жилищного строительства; адрес (местоположение): Ленинградская область, Гатчинский муниципальный район, Дружнoгорское городское поселение, д. Заозерье; проектная площадь: 1500 кв.м. Земельный участок предстоит образовать в соответствии со схемой расположения земельного участка. Адрес и время приема граждан для ознакомления со схемой расположения участка: в будние дни с 9 до 17 часов (с 13.00-14.00 часов – перерыв) по адресу: Ленинградская область, Гатчинский район, гп. Дружная Горка, ул. Садовая, д. 4, каб. № 8.



Земельный участок № 14

Категория земель: земли населенных пунктов; вид разрешённого использования: для ведения личного подсобного хозяйства; адрес (местоположение): Ленинградская область, Гатчинский муниципальный район, Дружнoгорское городское поселение, д. Заозерье; проектная площадь: 1550 кв.м. Земельный участок предстоит образовать в соответствии со схемой расположения земельного участка. Адрес и время приема граждан для ознакомления со схемой расположения участка: в будние дни с 9 до 17 часов (с 13.00-14.00 часов – перерыв) по адресу: Ленинградская область, Гатчинский район, гп. Дружная Горка, ул. Садовая, д. 4, каб. № 8.



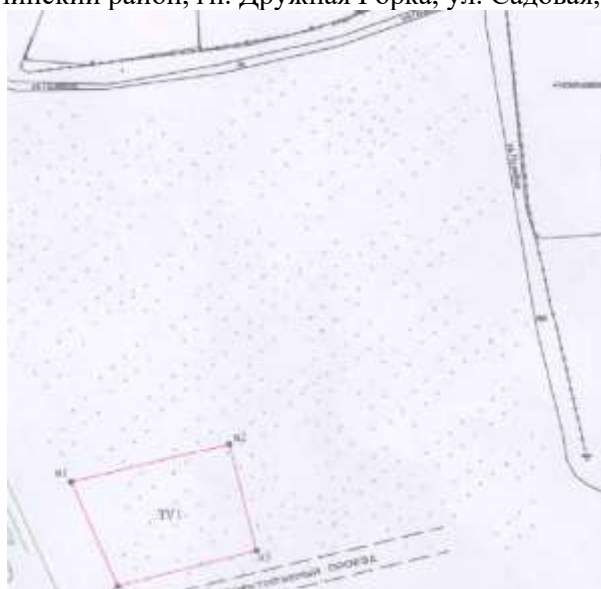
Земельный участок № 15

Категория земель: земли населенных пунктов; вид разрешённого использования: для индивидуального жилищного строительства; адрес (местоположение): Ленинградская область, Гатчинский муниципальный район, Дружнoгорское городское поселение, д. Заозерье; проектная площадь: 1500 кв.м. Земельный участок предстоит образовать в соответствии со схемой расположения земельного участка. Адрес и время приема граждан для ознакомления со схемой расположения участка: в будние дни с 9 до 17 часов (с 13.00-14.00 часов – перерыв) по адресу: Ленинградская область, Гатчинский район, гп. Дружная Горка, ул. Садовая, д. 4, каб. № 8.



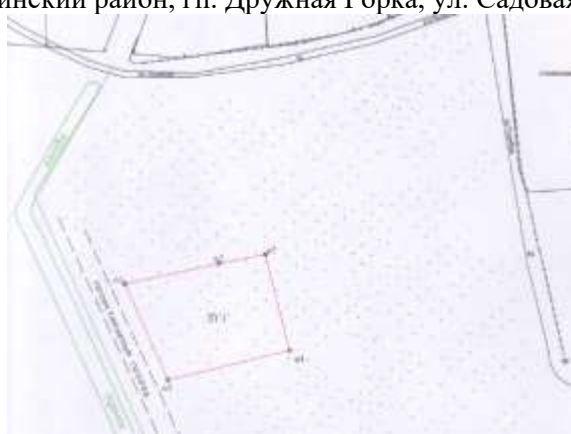
Земельный участок № 16

Категория земель: земли населенных пунктов; вид разрешённого использования: для ведения личного подсобного хозяйства; адрес (местоположение): Ленинградская область, Гатчинский муниципальный район, Дружногорское городское поселение, д. Заозерье; проектная площадь: 1000 кв.м. Земельный участок предстоит образовать в соответствии со схемой расположения земельного участка. Адрес и время приема граждан для ознакомления со схемой расположения участка: в будние дни с 9 до 17 часов (с 13.00-14.00 часов – перерыв) по адресу: Ленинградская область, Гатчинский район, гп. Дружная Горка, ул. Садовая, д. 4, каб. № 8.



Земельный участок № 17

Категория земель: земли населенных пунктов; вид разрешённого использования: для ведения личного подсобного хозяйства; адрес (местоположение): Ленинградская область, Гатчинский муниципальный район, Дружногорское городское поселение, д. Заозерье; проектная площадь: 1350 кв.м. Земельный участок предстоит образовать в соответствии со схемой расположения земельного участка. Адрес и время приема граждан для ознакомления со схемой расположения участка: в будние дни с 9 до 17 часов (с 13.00-14.00 часов – перерыв) по адресу: Ленинградская область, Гатчинский район, гп. Дружная Горка, ул. Садовая, д. 4, каб. № 8.



Земельный участок № 18

Категория земель: земли населенных пунктов; вид разрешённого использования: для ведения личного подсобного хозяйства; адрес (местоположение): Ленинградская область, Гатчинский муниципальный район, Дружногорское городское поселение, д. Заозерье; проектная площадь: 2000 кв.м. Земельный участок предстоит образовать в соответствии со схемой расположения земельного участка. Адрес и время приема граждан для ознакомления со схемой расположения участка: в будние дни с 9 до 17 часов (с 13.00-14.00 часов – перерыв) по адресу: Ленинградская область, Гатчинский район, гп. Дружная Горка, ул. Садовая, д. 4, каб. № 8.



В администрацию
Дружногогорского городского поселения

от _____

(фамилия, имя, отчество гражданина)
" ____ " _____ года рождения
Паспорт гражданина РФ
серия _____ N _____ выдан _____
" ____ " _____ года,
адрес места жительства _____

телефон _____
адрес эл.почты _____

**ЗАЯВЛЕНИЕ О НАМЕРЕНИИ УЧАСТВОВАТЬ В АУКЦИОНЕ
ПО ПРОДАЖЕ ЗЕМЕЛЬНОГО УЧАСТКА**

Я, _____ ,
намерен участвовать в аукционе по продаже земельного участка указанного в
извещении от _____ ЛОТ (УЧАСТОК) № _____
Адрес (местоположение): _____

площадь _____ кв.м.
кадастровый № (при наличии) _____
с видом разрешенного использования _____

Приложение: Копия паспорта гражданина РФ

" ____ " _____ 2023 года

(подпись)