

План границ объекта



Масштаб 1:15000

Условные обозначения

- | | |
|---|--|
| <p>— - граница публичного сервитута для складирования строительных и иных материалов, возведения некапитальных строений, сооружений (включая ограждения, бытовки, навесы) и (или) размещения строительной техники, которые необходимы для обеспечения строительства системы газоснабжения «Межпоселковый газопровод до п. Дивенский Гатчинского района Ленинградской области»</p> <p>1 - Обозначение характерной точки</p> <p>— - Граница населенного пункта</p> | <p>● - Характерная точка</p> <p>— - Граница земельного участка</p> <p>- - - - Граница кадастрового квартала</p> |
|---|--|

Подпись _____

Дата " ____ " _____ г.

Место для оттиска печати (при наличии) лица, составившего описание местоположения границ объекта

План границ объекта

Выносной лист 1



Масштаб 1:3000

Условные обозначения

	- граница публичного сервитута для складирования строительных и иных материалов, возведения некапитальных строений, сооружений (включая ограждения, бытовки, навесы) и (или) размещения строительной техники, которые необходимы для обеспечения строительства системы газоснабжения «Межпоселковый газопровод до п. Дивенский Гатчинского района Ленинградской области»		- Характерная точка
	- Обозначение характерной точки		- Граница земельного участка
	- Граница населенного пункта		- Граница кадастрового квартала

Подпись _____

Дата " ____ " _____ г.

Место для оттиска печати (при наличии) лица, составившего описание местоположения границ объекта







План границ объекта

Выносной лист 2



Масштаб 1:3000

Условные обозначения

- | | | | |
|---|--|---|---------------------------------|
|  | - граница публичного сервитута для складирования строительных и иных материалов, возведения некапитальных строений, сооружений (включая ограждения, бытовки, навесы) и (или) размещения строительной техники, которые необходимы для обеспечения строительства системы газоснабжения «Межпоселковый газопровод до п. Дивенский Гатчинского района Ленинградской области» |  | - Характерная точка |
|  | - Обозначение характерной точки |  | - Граница земельного участка |
|  | - Граница населенного пункта |  | - Граница кадастрового квартала |

Подпись _____

Дата " ____ " _____ г.

Место для оттиска печати (при наличии) лица, составившего описание местоположения границ объекта

План границ объекта

Выносной лист 3



Масштаб 1:3000

Условные обозначения

	- граница публичного сервитута для складирования строительных и иных материалов, возведения некапитальных строений, сооружений (включая ограждения, бытовки, навесы) и (или) размещения строительной техники, которые необходимы для обеспечения строительства системы газоснабжения «Межпоселковый газопровод до п. Дивенский Гатчинского района Ленинградской области»		- Характерная точка
	- Обозначение характерной точки		- Граница земельного участка
	- Граница населенного пункта		- Граница кадастрового квартала

Подпись _____

Дата " ____ " _____ г.

Место для оттиска печати (при наличии) лица, составившего описание местоположения границ объекта







План границ объекта

Выносной лист 4



Масштаб 1:3000

Условные обозначения

- | | | | |
|---|--|---|---------------------------------|
|  | - граница публичного сервитута для складирования строительных и иных материалов, возведения некапитальных строений, сооружений (включая ограждения, бытовки, навесы) и (или) размещения строительной техники, которые необходимы для обеспечения строительства системы газоснабжения «Межпоселковый газопровод до п. Дивенский Гатчинского района Ленинградской области» |  | - Характерная точка |
|  | - Обозначение характерной точки |  | - Граница земельного участка |
|  | - Граница населенного пункта |  | - Граница кадастрового квартала |

Подпись _____

Дата " ____ " _____ г.

Место для оттиска печати (при наличии) лица, составившего описание местоположения границ объекта







План границ объекта

Выносной лист 5



Масштаб 1:3000

Условные обозначения

- | | | | |
|---|--|---|---------------------------------|
|  | - граница публичного сервитута для складирования строительных и иных материалов, возведения некапитальных строений, сооружений (включая ограждения, бытовки, навесы) и (или) размещения строительной техники, которые необходимы для обеспечения строительства системы газоснабжения «Межпоселковый газопровод до п. Дивенский Гатчинского района Ленинградской области» |  | - Характерная точка |
|  | - Обозначение характерной точки |  | - Граница земельного участка |
|  | - Граница населенного пункта |  | - Граница кадастрового квартала |

Подпись _____

Дата " ____ " _____ г.

Место для оттиска печати (при наличии) лица, составившего описание местоположения границ объекта